江门市新会区睦洲镇石板沙村村庄规划（2020-2035）

石板沙村位于新会区睦洲镇的最东面，四面环水，毗邻大鳌镇。属于特色保护类村庄，是“千村示范、万村整治”示范点、“四沿”区域乡村（沿西江）、广东美丽乡村特色村、广东省休闲农业与乡村旅游示范点、国家AAA级旅游景区。国土空间总面积584.88公顷，永久基本农田总面积133.57公顷，辖8个自然村，现有625户，户籍人口2870人，常住人口1825人。村庄产业以农业和旅游业为主，主要种植水稻、果蔬，养殖南美白对虾等，村集体年收入约200万元。

村庄规划总图

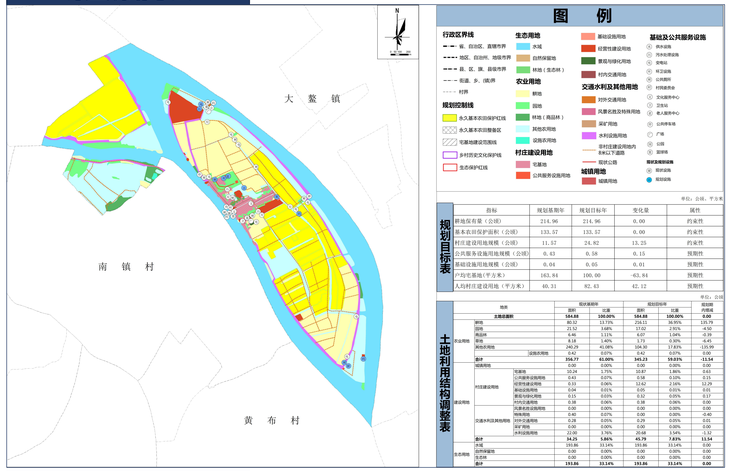

图 例

行政区界线：省、自治区、直辖市界；地区、自治州、盟级市界；县、区、旗、县级市界；街道、乡、镇界；村界

规划控制线：永久基本农田保护红线；永久基本农田整改区；可调整建设范围线；乡村历史文化保护线；生态保护红线

生态用地：水域；自然保留地；林地（生态林）

农业用地：耕地；园地；林地（商品林）；其他农用地；设施农用地

村庄建设用地：宅基地；公共服务设施用地

基础设施用地；经营性建设用地；景观与绿化用地；村内交通用地

交通水利及其他用地：对外交通用地；风景名胜及特殊用地；采矿用地；水利设施用地；非村庄建设用地内市电以下道路；现状公园

城镇用地：城镇用地

基础及公共服务设施：供水设施；污水处理设施；变电站；邮电设施；环卫设施；公共厕所；加油站；村级服务点；交通服务中心；卫生站；老人服务中心；公共停车场；广场；公墓；宗教用地

规划发展储备用地：规划发展

规划目标表

指标	现状基期年	规划目标年	变化量	属性
耕地保有量（公顷）	214.96	214.96	0.00	约束性
基本农田保护面积（公顷）	133.57	133.57	0.00	约束性
村庄建设用地规模（公顷）	11.57	24.82	13.25	约束性
公共服务设施用地规模（公顷）	0.43	0.58	0.15	预期性
基础设施用地规模（公顷）	0.04	0.05	0.01	预期性
户均宅基地（平方米）	163.84	100.00	-63.84	预期性
人均村庄建设用地（平方米）	40.31	82.43	42.12	预期性

单位：公顷、平方米

土地利用结构调整表

地类		现状面积	现状占比	规划面积	规划占比	规划增减
主要地类面积		584.88	100.00%	584.88	100.00%	0.00
农业用地	耕地	80.32	13.73%	258.11	38.95%	125.79
	园地	21.52	3.68%	17.02	2.91%	-4.50
	林地	6.46	1.11%	4.07	1.04%	-2.39
	其他农用地	8.18	1.40%	1.73	0.30%	-6.45
	设施农用地	0.43	0.07%	0.43	0.07%	0.00
	小计	116.91	19.99%	281.36	48.27%	112.45
生态用地	林地	289.85	49.56%	59.83	10.23%	-230.02
	水域	10.24	1.75%	10.87	1.86%	0.63
	自然保留地	0.43	0.07%	0.58	0.10%	0.15
	小计	300.52	51.38%	71.28	12.19%	-229.24
建设用地	宅基地	10.24	1.75%	10.87	1.86%	0.63
	公共服务设施用地	0.43	0.07%	0.58	0.10%	0.15
	经营性建设用地	0.33	0.06%	12.62	2.16%	12.29
	基础设施用地	0.04	0.01%	0.05	0.01%	0.01
	其他非建设用地	0.15	0.03%	0.14	0.02%	-0.01
	村内交通用地	0.33	0.06%	0.33	0.06%	0.00
	交通水利及其他用地	0.00	0.00%	0.00	0.00%	0.00
	特殊用地	0.40	0.07%	0.00	0.00%	-0.40
	对外交通用地	0.38	0.06%	0.29	0.05%	-0.01
	采矿用地	0.00	0.00%	0.00	0.00%	0.00
	水利设施用地	22.00	3.76%	20.68	3.54%	-1.32
	小计	34.25	5.86%	45.79	7.83%	11.54
其他用地	风景名胜及特殊用地	0.00	0.00%	0.00	0.00%	0.00
	小计	0.00	0.00%	0.00	0.00%	0.00
合计		333.88	33.14%	333.88	33.14%	0.00

村域管控边界图

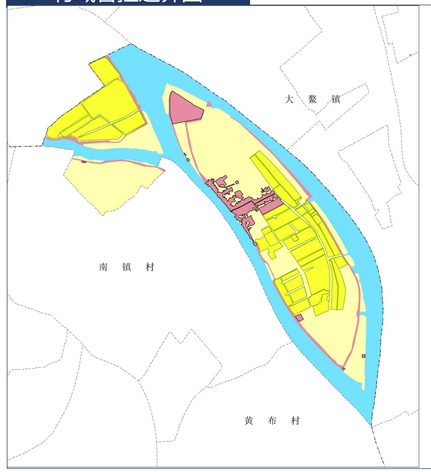

风玫瑰

区位

图 例

镇界；村界；村庄建设边界；永久基本农田保护红线；农业空间；建设空间；生态空间

管控指标一览表

	空间管控指标	面积（公顷）	占村域面积比例（%）
	生态空间	**193.86**	**33.15**
1	生态保护红线	0.00	0.00
	农业空间	**345.23**	**59.03**
2	永久基本农田保护红线	133.57	22.84
3	永久基本农田储备区	0.00	0.00
	建设空间	**45.79**	**7.83**
4	村庄建设边界线	24.82	4.24
	村域总面积	**584.88**	**100.00**

近期建设项目

近期建设项目表

序号	项目类型	项目名称	用地面积	建筑面积（㎡）	资金规模（万元）	责任主体	协作部门	备注
1	生态修复整治	池塘治理	5公顷	——	500	睦洲镇政府	新会区然资源局	湿地公园
2		河涌治理	3220米	——	483	睦洲镇政府	新会区然资源局	水上市场
3	农田整治	优化果园种植结构	2.77公顷	——	——	村委会	新会区农业农村局	——
4		基塘防护工程	——	——	500	村委会	新会区农业农村局	——
5		基塘尾水处理	——	——	600	村委会	新会区农业农村局	——
6	历史文化保护	传统建筑保护修缮	——	——	300	村委会	新会区文化局	——
7	乡村产业	渔乐休闲餐厅升级改造	0.034公顷	300	150	村委会、运营企业	新会区农业农村局	——
8		沿江茶吧	0.083公顷	800	90	村委会、运营企业	新会区农业农村局	——
9		时光民宿（二期）	0.152公顷	700	800	村委会、运营企业	新会区农业农村局	——
10		沿江驿吧	0.072公顷	350	300	村委会、运营企业	新会区农业农村局	——
11		观光租车点	——	——	50	村委会、运营企业	新会区农业农村局	——
12		游船码头升级改造	——	——	100	村委会、运营企业	新会区农业农村局	——
13		水上市场	——	——	300	村委会、运营企业	新会区农业农村局	——
14	基础设施和公共服务设施建设	垃圾收集点	21平方米	——	3	村委会	新会区农业农村局	——
15		沿江书屋、活动中心升级改造	0.05公顷	500	200	村委会	新会区农业农村局	——
16		升级改造篮球场	——	——	50	村委会	新会区农业农村局	——
17		运动拓展公园升级改造	0.3公顷	——	100	村委会	新会区农业农村局	——
18		沿江驿站、厕所	0.049公顷	200	150	村委会	新会区农业农村局	——
19		厕所升级改造	——	——	20	村委会	新会区农业农村局	——
20		村道建设	14100米	——	2115	村委会	新会区农业农村局	——
21		电力工程	——	——	500	村委会	新会区农业农村局	——
22		给水工程	——	——	600	村委会	新会区农业农村局	——
23		排污工程	——	——	500	村委会	新会区农业农村局	——
24		景观绿化提升	——	——	1000	村委会	新会区农业农村局	——
25	人居环境整治	建筑外立面改造	——	——	1000	村委会	新会区农业农村局	——
26		木棉道建设	1600米	——	400	村委会	新会区农业农村局	——
27		四小园建设	——	——	600	村委会	新会区农业农村局	——

村庄核心区建设项目指引

村规民约

- ✓ 村庄规划，一起编制；
- ✓ 边界管控，共同执行；
- ✓ 基本农田，不得侵占；
- ✓ 生态红线，不可触碰；
- ✓ 建设边界，不能突破；
- ✓ 户均宅基，一百平内；
- ✓ 道路海岸，皆应退距；
- ✓ 保护古迹，留存特色；
- ✓ 集约空间，高效流转；
- ✓ 全村楼房，控制高度；
- ✓ 三层为限，二层更佳；
- ✓ 房子间距，定要留足；
- ✓ 院场多用，邻里皆欢；
- ✓ 风貌建筑，砖石为村；
- ✓ 清洁环境，保持卫生；
- ✓ 美化村貌，创造宜居；
- ✓ 建设村庄，人人有责。

村庄风貌引导

■ 新建建筑风貌指引

■ 沿江建筑风貌整治

➢ 整治前

➢ 整治后



■ 池塘风貌整治

➢ 整治前

➢ 整治后



■ 四小园建设指引

➢ 小菜园

10平方米左右；
50-120厘米木头竹子篱笆；
土地疏松平整肥沃；
作物竹竿长短一致；
种植规范，蔬菜成行成排；
作物废弃物及时处理。

➢ 小果园

50平方米左右；
建园规范，种植要成行成排
土地疏松平整肥沃；
果树统一修剪，树形优美；
标准管理，采取生草栽培；
作物废弃物及时处理。

➢ 小花园

10平方米左右；
50-120厘米木头竹子篱笆；
选择乡村特色野花野草；
种植规范，花卉布置有序；
拒绝废弃物，花园整洁美丽
搭配种植，四季花开不断。

➢ 小公园

300平方米以上，绿地面积在200平方米以上；
道路亮化，配备休憩设施；
可建凉亭等其他附属设施；
美观实用，植物搭配合理；
管理规范，整洁卫生。