新会区城乡供水专项规划（2021-2035）

2025年新会区供水设施布局图

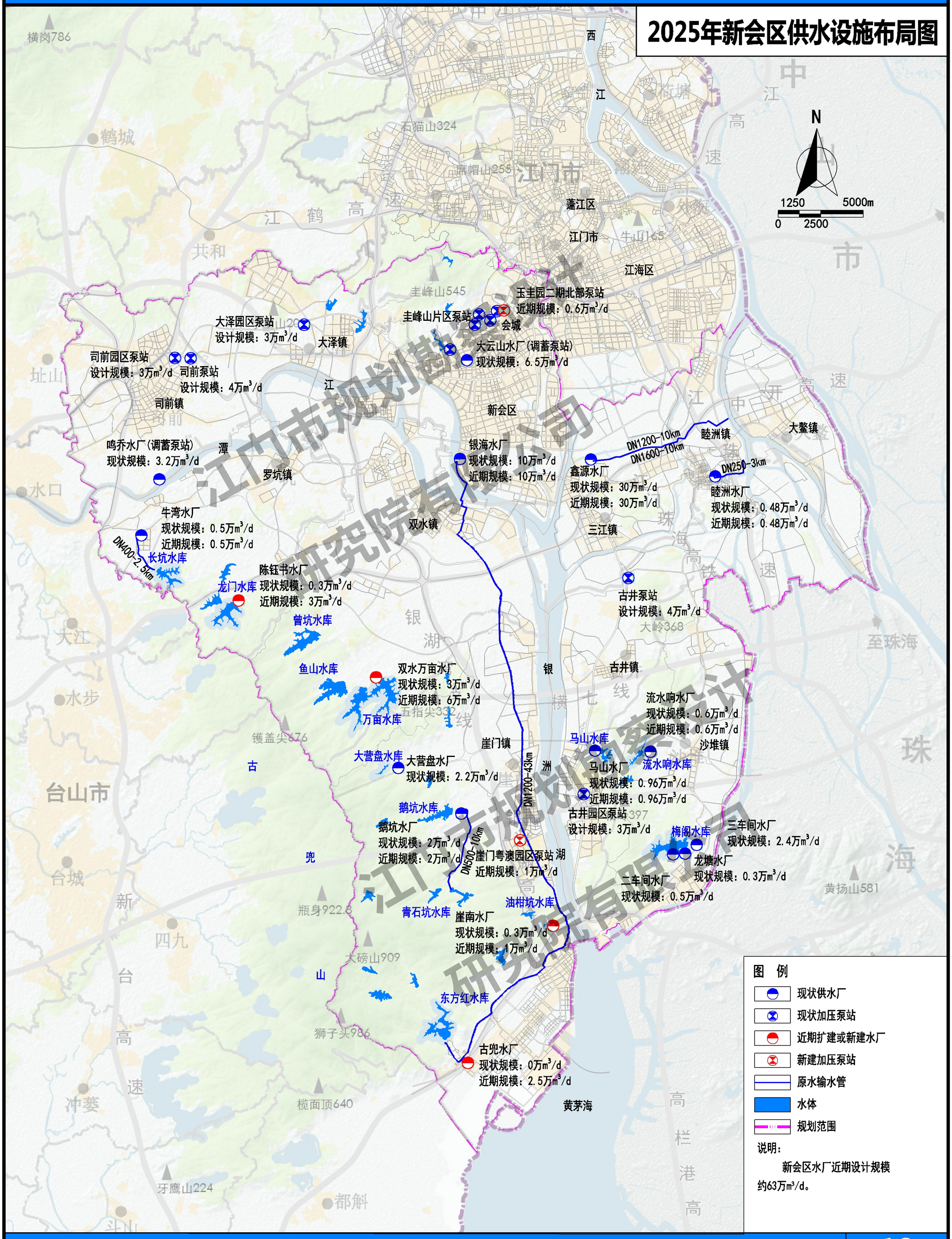

江门市规划勘察设计研究院有限公司

图 例

- 现状供水厂
- 现状加压泵站
- 近期扩建或新建水厂
- 新建加压泵站
- 原水输水管
- 水体
- 规划范围

说明：

新会区水厂近期设计规模约63万m³/d。

新会区城乡供水专项规划（2021-2035）

2035年新会区供水设施布局图

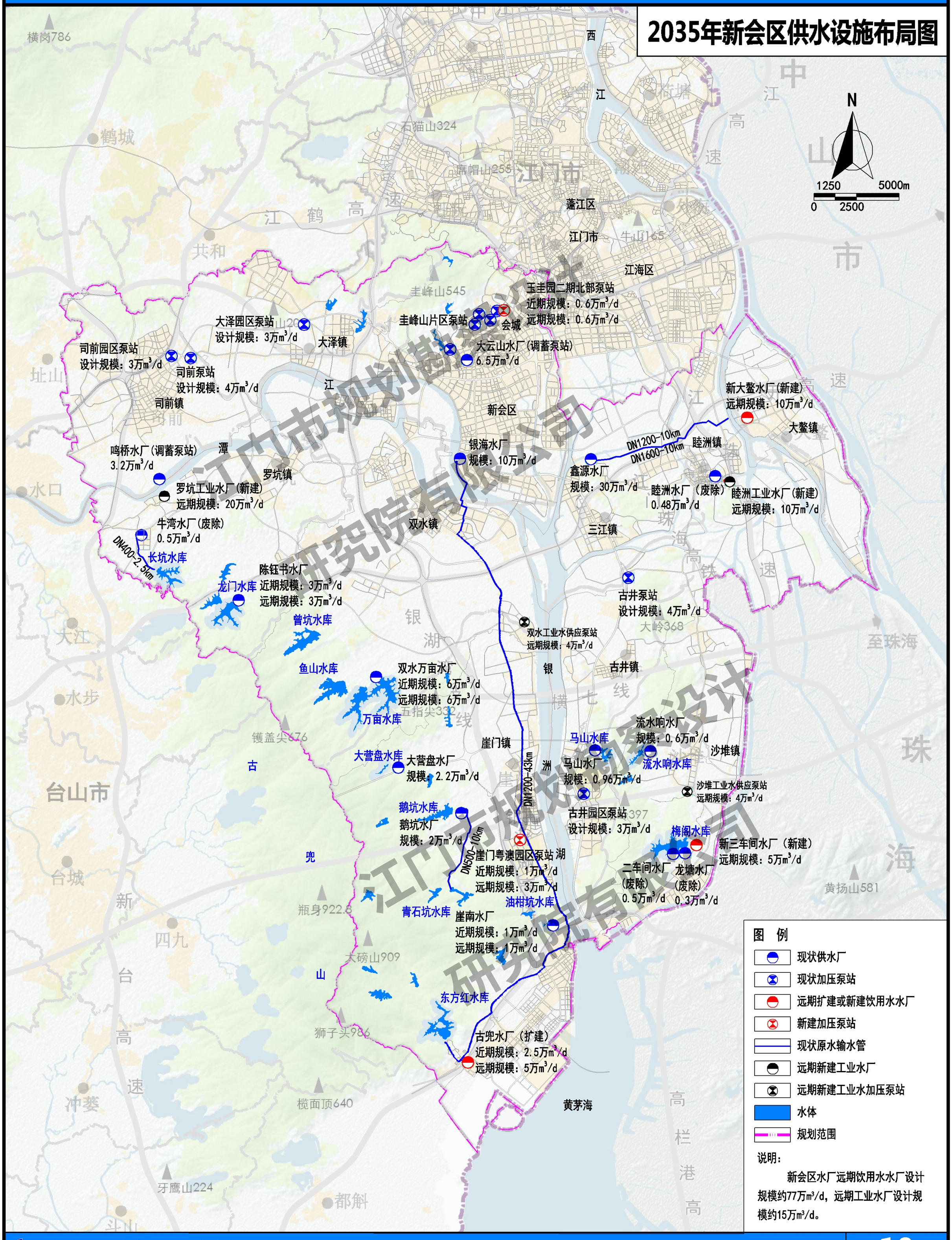

新会区城乡供水专项规划（2021-2035）

新会区规划供水主干管网图

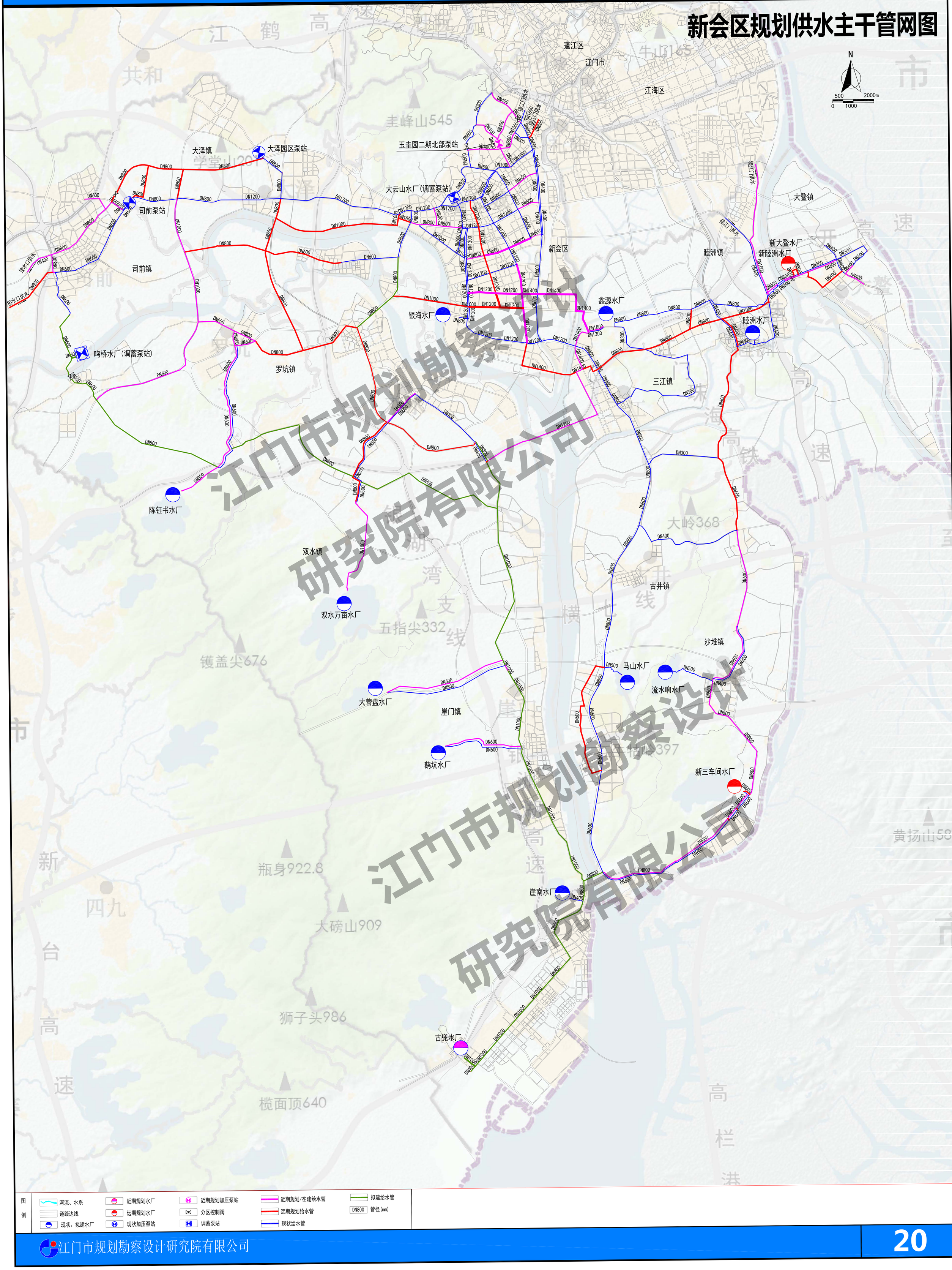

图例

- 河流、水系
- 道路边线
- 现状、拟建水厂
- 近期规划水厂
- 远期规划水厂
- 现状加压泵站
- 近期规划加压泵站
- 分区控制阀
- 调蓄泵站
- 近期规划/在建给水管
- 远期规划给水管
- 现状给水管
- 拟建给水管
- DN800 管径(mm)

新会区城乡供水专项规划（2021-2035）

新会城区规划供水管网图

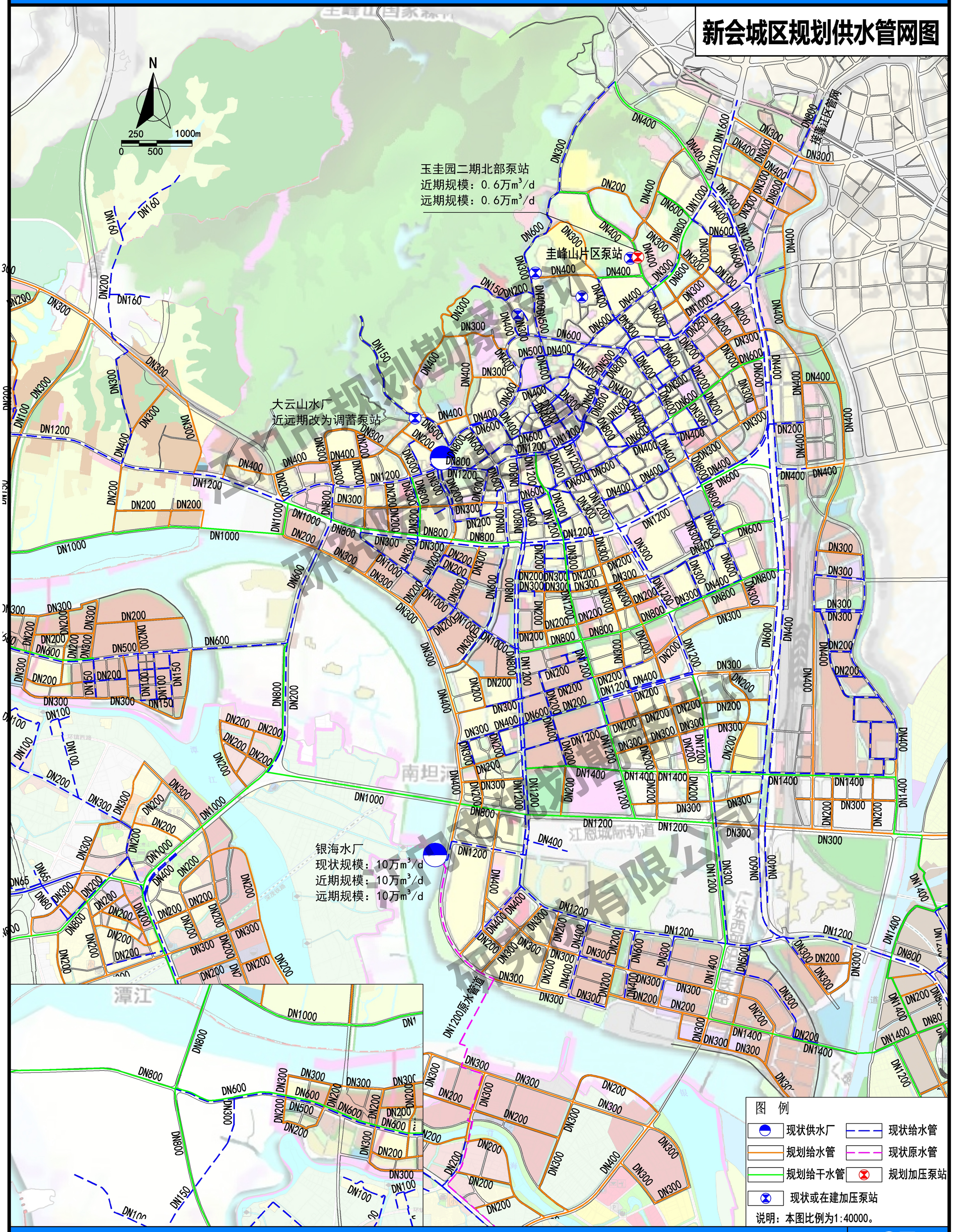

新会区城乡供水专项规划（2021-2035）

司前镇给水系统规划图

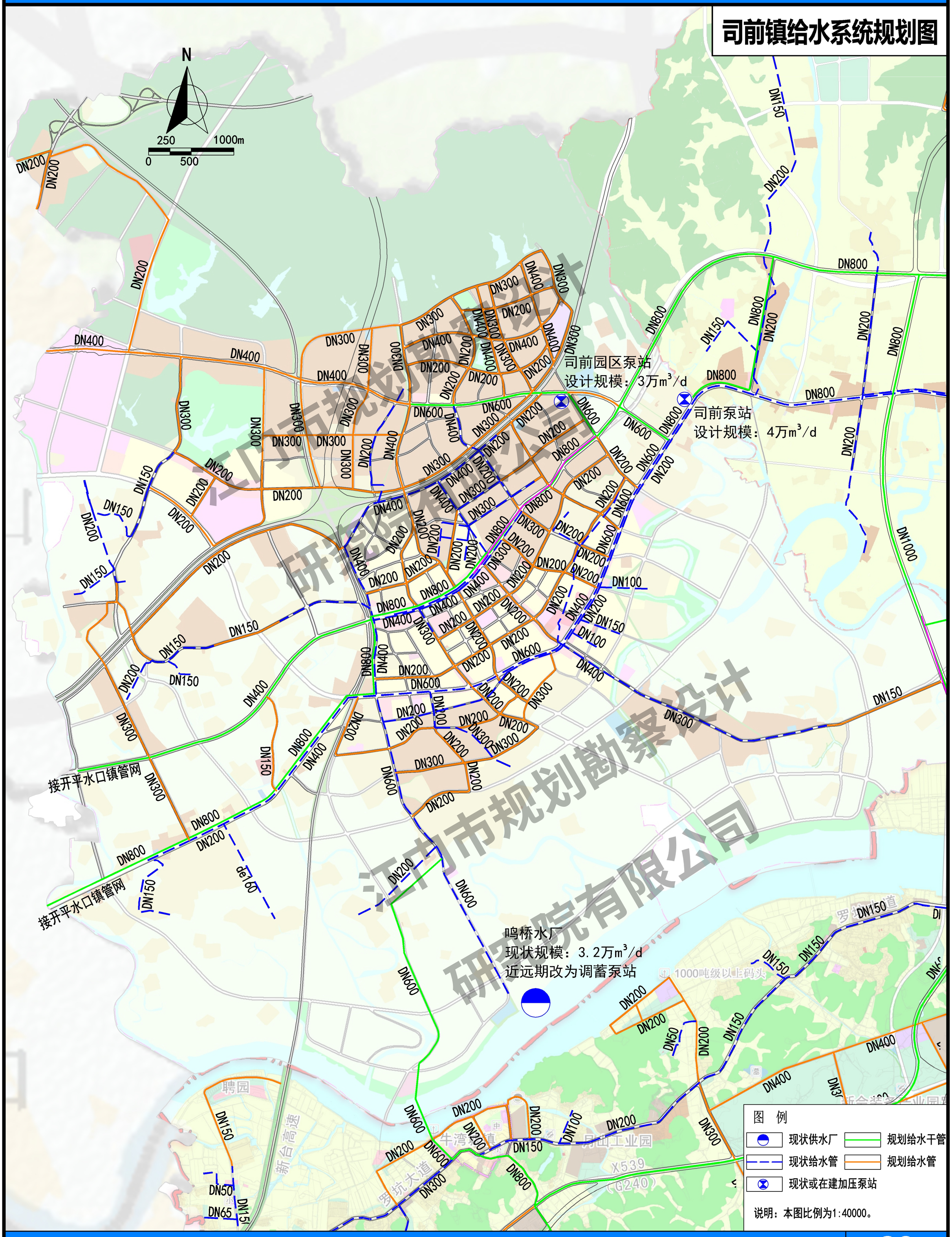

江门市规划勘察设计研究院有限公司

新会区城乡供水专项规划（2021-2035）

双水镇给水系统规划图

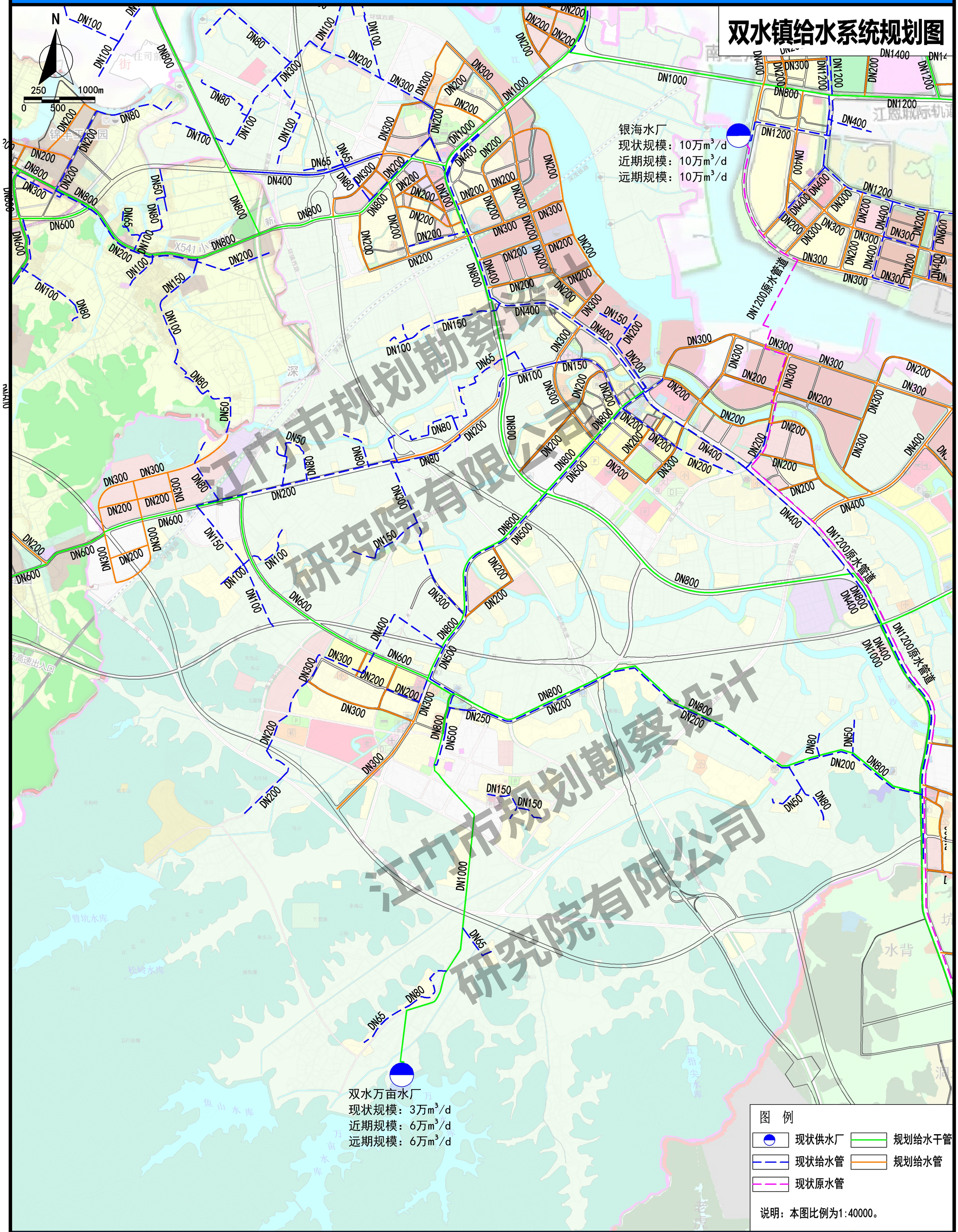

江门市规划勘察设计研究院有限公司

新会区城乡供水专项规划（2021-2035）

古井镇给水系统规划图

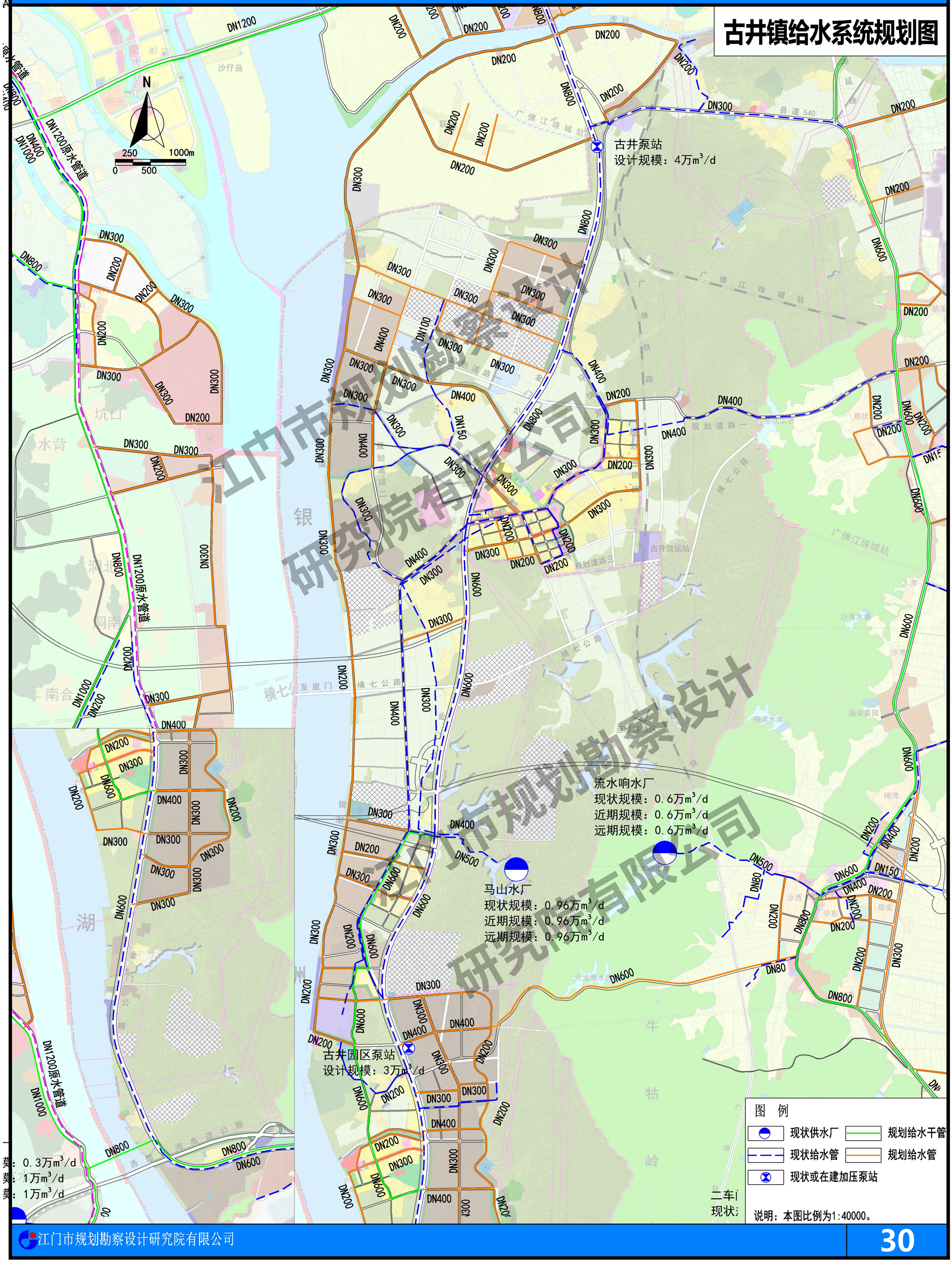

江门市规划勘察设计研究院有限公司

新会区城乡供水专项规划（2021-2035）

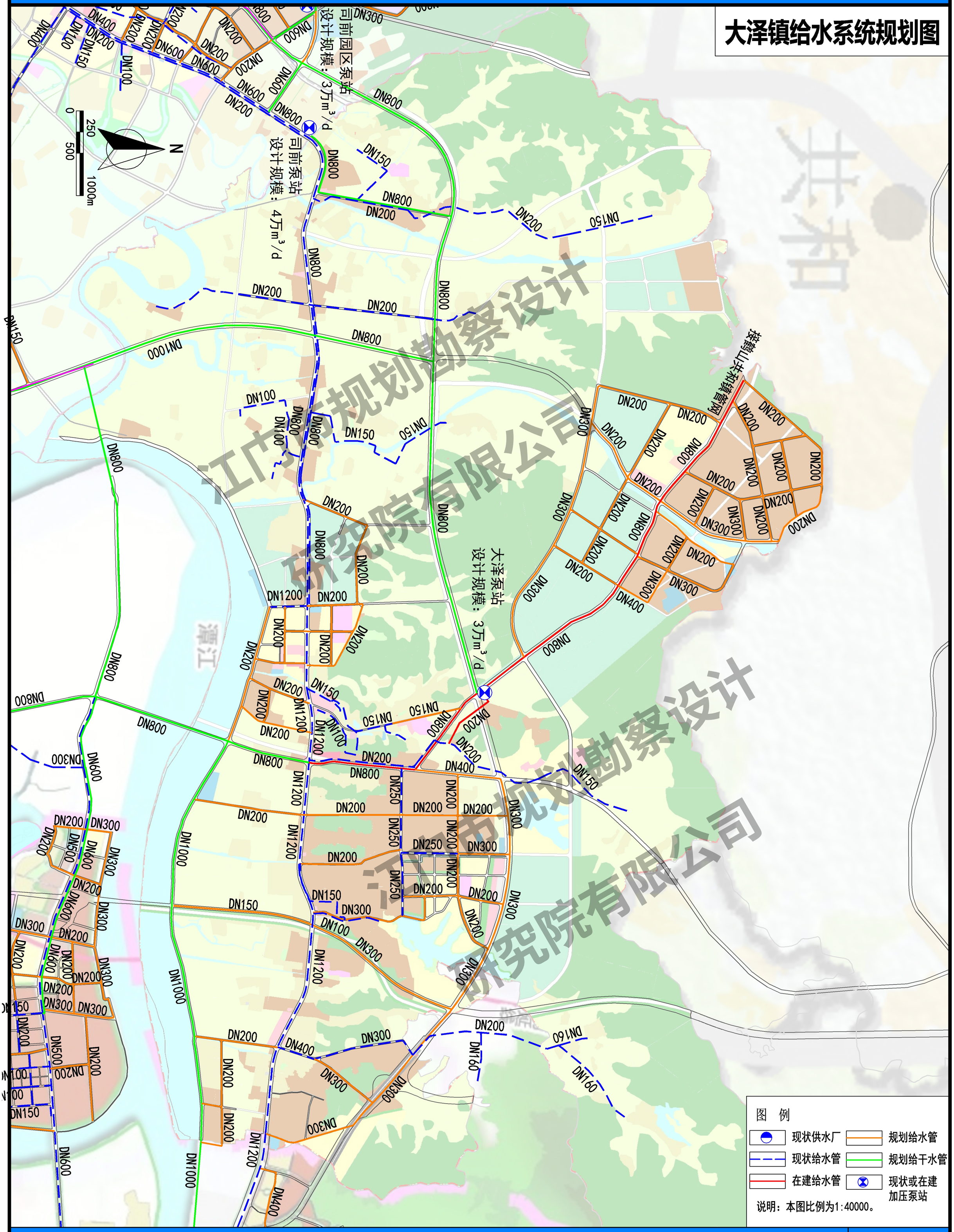

新会区城乡供水专项规划（2021-2035）

罗坑镇给水系统规划图

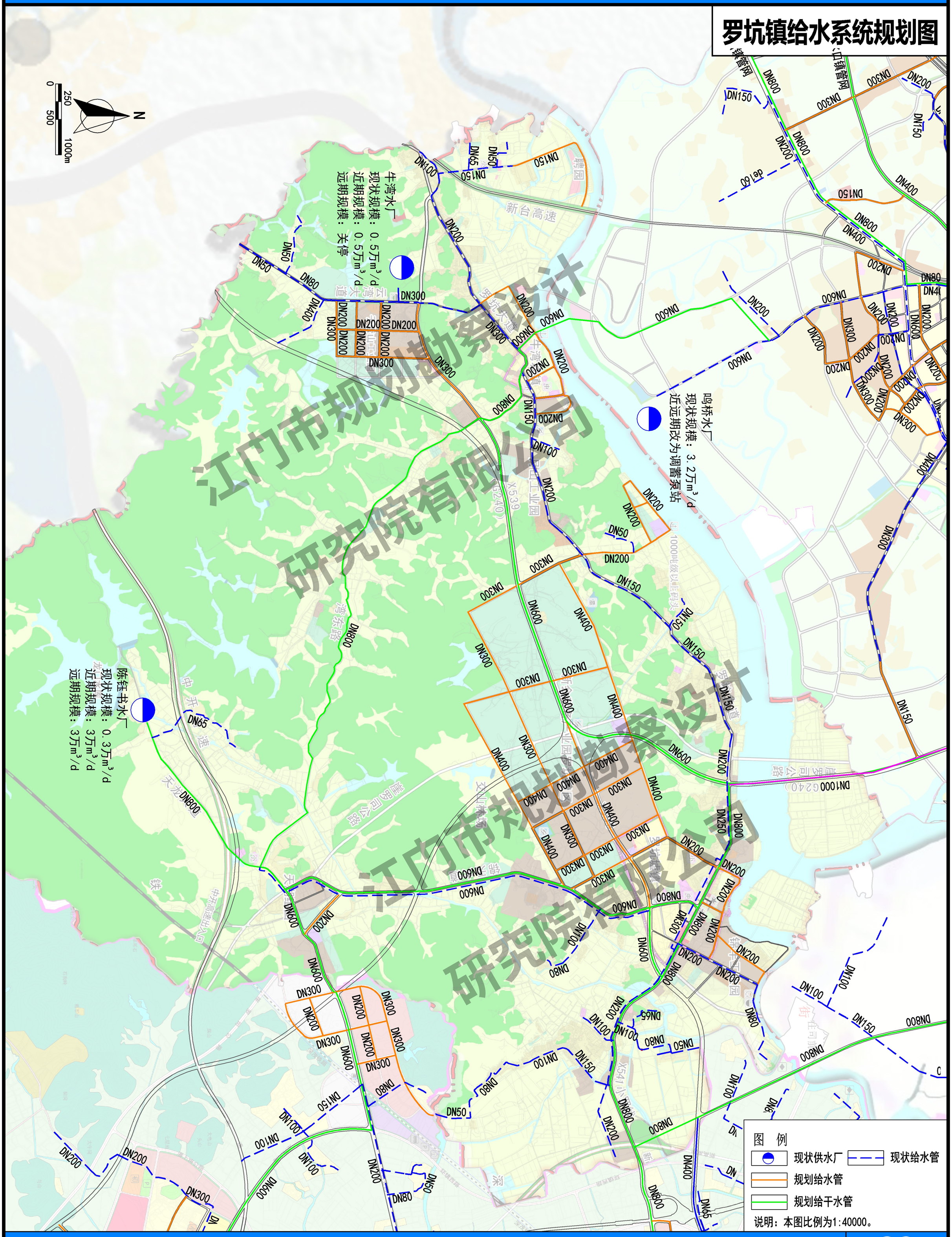

江门市规划勘察设计研究院有限公司

新会区城乡供水专项规划（2021-2035）

崖门镇给水系统规划图

N

250 1000m

0 500

夫营盘水厂
现状规模：2.2万m^3/d
近期规模：2.2万m^3/d
远期规模：关停

鹅坑水厂
现状规模：2万m^3/d
近期规模：2万m^3/d
远期规模：2万m^3/d

崖门园区泵站
设计规模：3万m^3/d

古井园区泵站
设计规模：3万m^3/d

图 例

- 现状供水厂
- 现状给水管
- 现状原水管
- 规划给水干管
- 规划给水管
- 规划加压泵站

说明：本图比例为1:40000。

江门市规划勘察设计研究院有限公司

新会区城乡供水专项规划（2021-2035）

滨海新区给水系统规划图



江门市规划勘察设计研究院有限公司

新会区城乡供水专项规划（2021-2035）

三江镇给水系统规划图

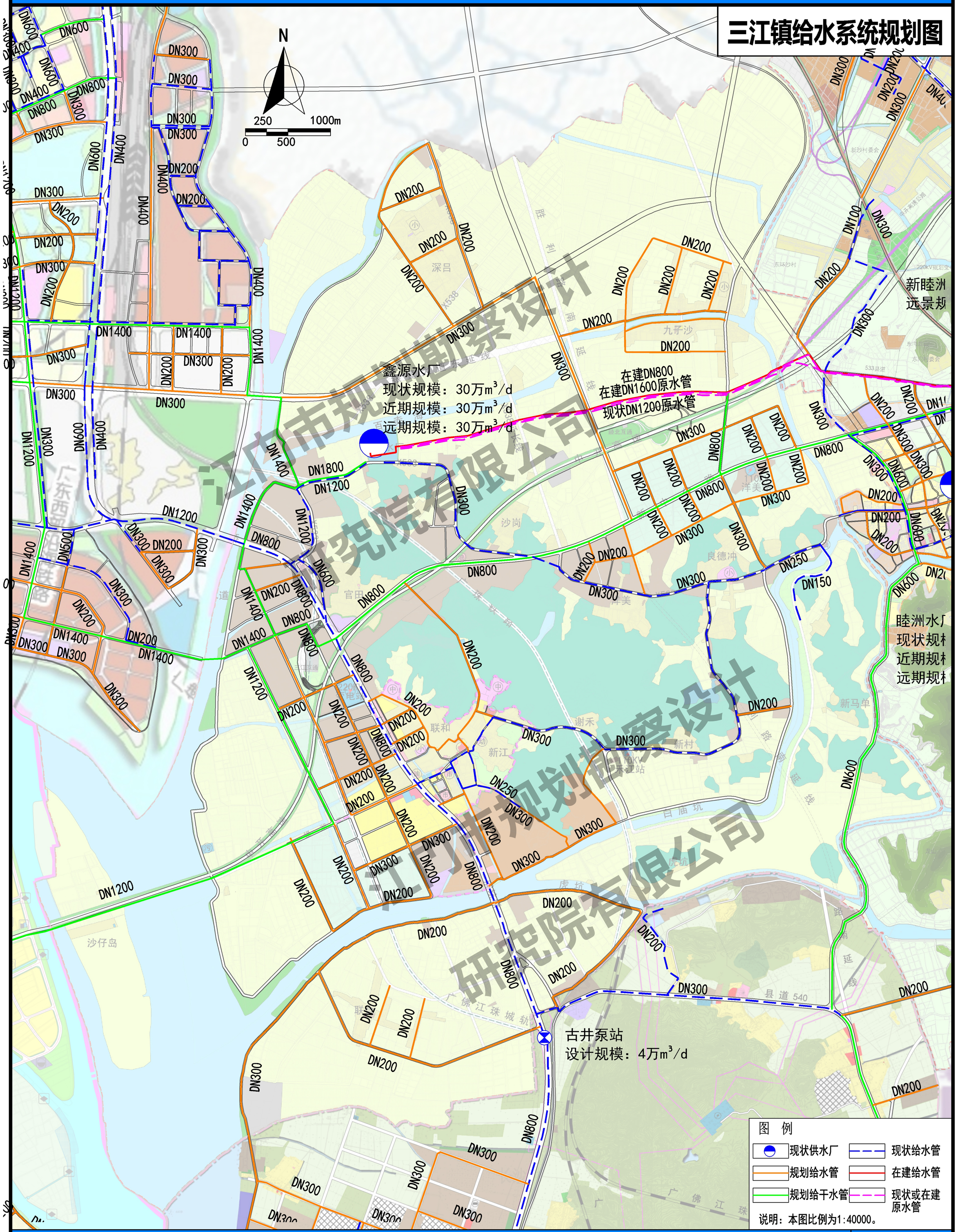

新会区城乡供水专项规划（2021-2035）

睦洲镇给水系统规划图



江门市规划勘察设计研究院有限公司

新会区城乡供水专项规划（2021-2035）

沙堆镇给水系统规划图

流水响水厂
现状规模：0.6万m^3/d
近期规模：0.6万m^3/d
远期规模：0.6万m^3/d

马山水厂
现状规模：0.96万m^3/d
近期规模：0.96万m^3/d
远期规模：0.96万m^3/d

开园区泵站
计规模：3万m^3/d

二车间水厂、龙塘水厂
现状规模：合计0.8万m^3/d
近期规模：关停

新三车间水厂
近期规模：2.4万m^3/d
远期规模：5万m^3/d

三车间水厂
现状规模：2.4万m^3/d

图 例
现状供水厂
规划供水厂
规划给水管
现状给水管
规划给干水管
说明：本图比例为1:40000。

江门市规划勘察设计研究院有限公司

新会区城乡供水专项规划（2021-2035）

大鳌镇给水系统规划图

N

250 1000m

0 500

大鳌水厂
现状规模：2万m^3/d
近期规模：2万m^3/d
远期规模：关停

新大鳌水厂
远期规模：10万m^3/d

8万m^3/d

48万m^3/d
48万m^3/d
除

图 例

- 现状供水厂
- 规划供水厂
- 规划给水管
- 现状给水管
- 规划给水干管
- 在建给水管

说明：本图比例为1:40000。

江门市规划勘察设计研究院有限公司

新会区城乡供水专项规划（2021-2035）

新会区工业水厂主配水干管规划图

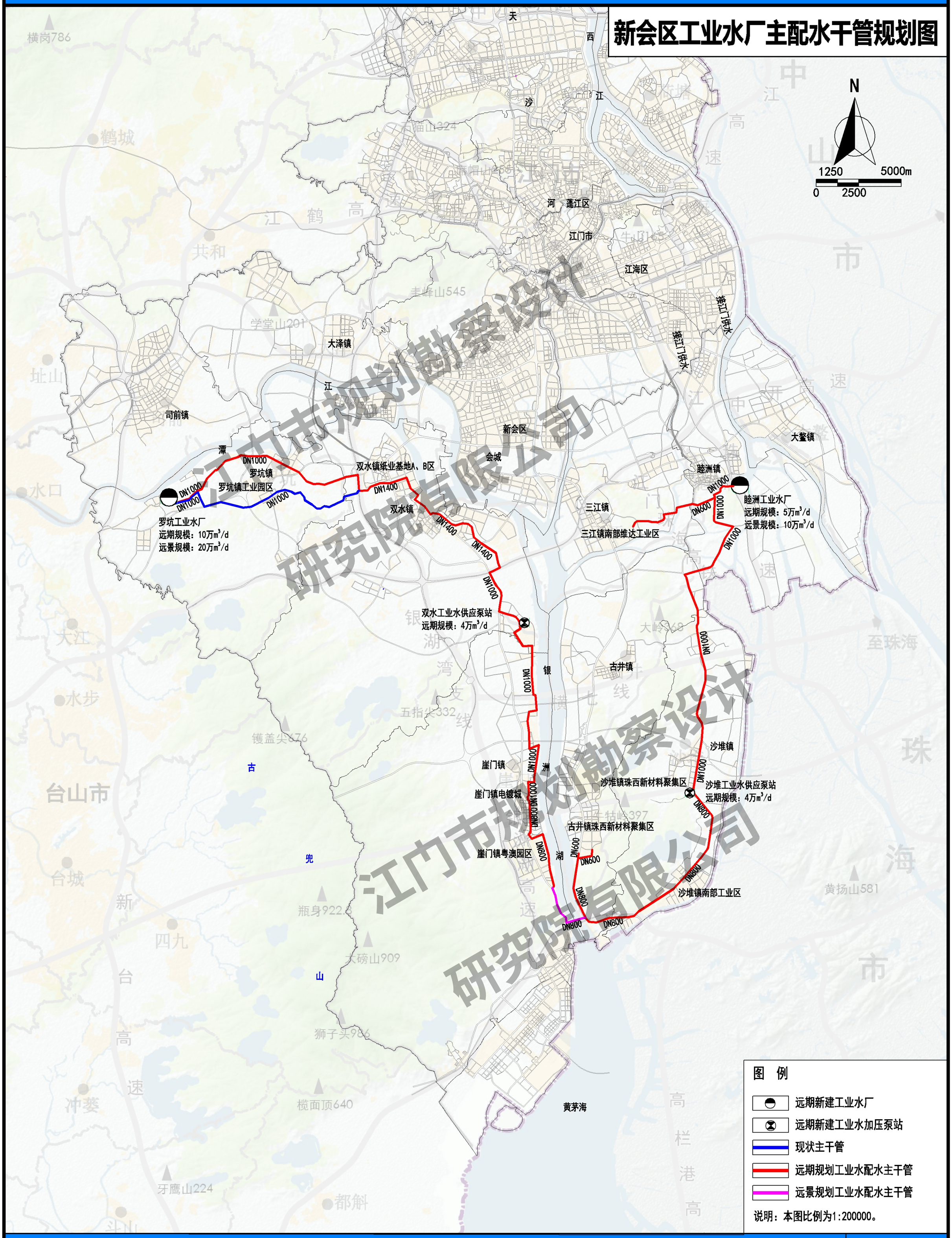
N
1250
5000m
0
2500
天
西
沙
江
河
蓬江区
江门市
江海区
荷塘
中
江
高
速
山
市
横岗786
鹤城
石猫山324
帽山265
江
鹤
高
速
共和
丰峰山545
学堂山201
址山
大泽镇
江
司前镇
新会区
大鳌镇
潭
会城
睦洲镇
双水镇纸业基地A、B区
罗坑镇
罗坑镇工业园区
DN1000
DN1000
DN1000
DN1000
DN1400
罗坑工业水厂
远期规模：10万m³/d
远景规模：20万m³/d
双水镇
DN1400
DN1400
DN1000
三江镇
三江镇南部维达工业区
DN600
DN1000
DN1000
睦洲工业水厂
远期规模：5万m³/d
远景规模：10万m³/d
蓬江门供水
蓬江门供水
双水工业水供应泵站
远期规模：4万m³/d
水口
大江
水步
台山市
台城
新
四九
台
冲蒌
高
速
镬盖尖676
瓶身922.3
大磅山909
狮子头986
槔面顶640
牙鹰山224
都斛
古
兜
山
湖
湾
支
线
五指尖332
横
七
线
银
古井镇
DN1000
DN1000
DN1000
DN1000

古兜水厂、新三车间水厂规划用地控制图

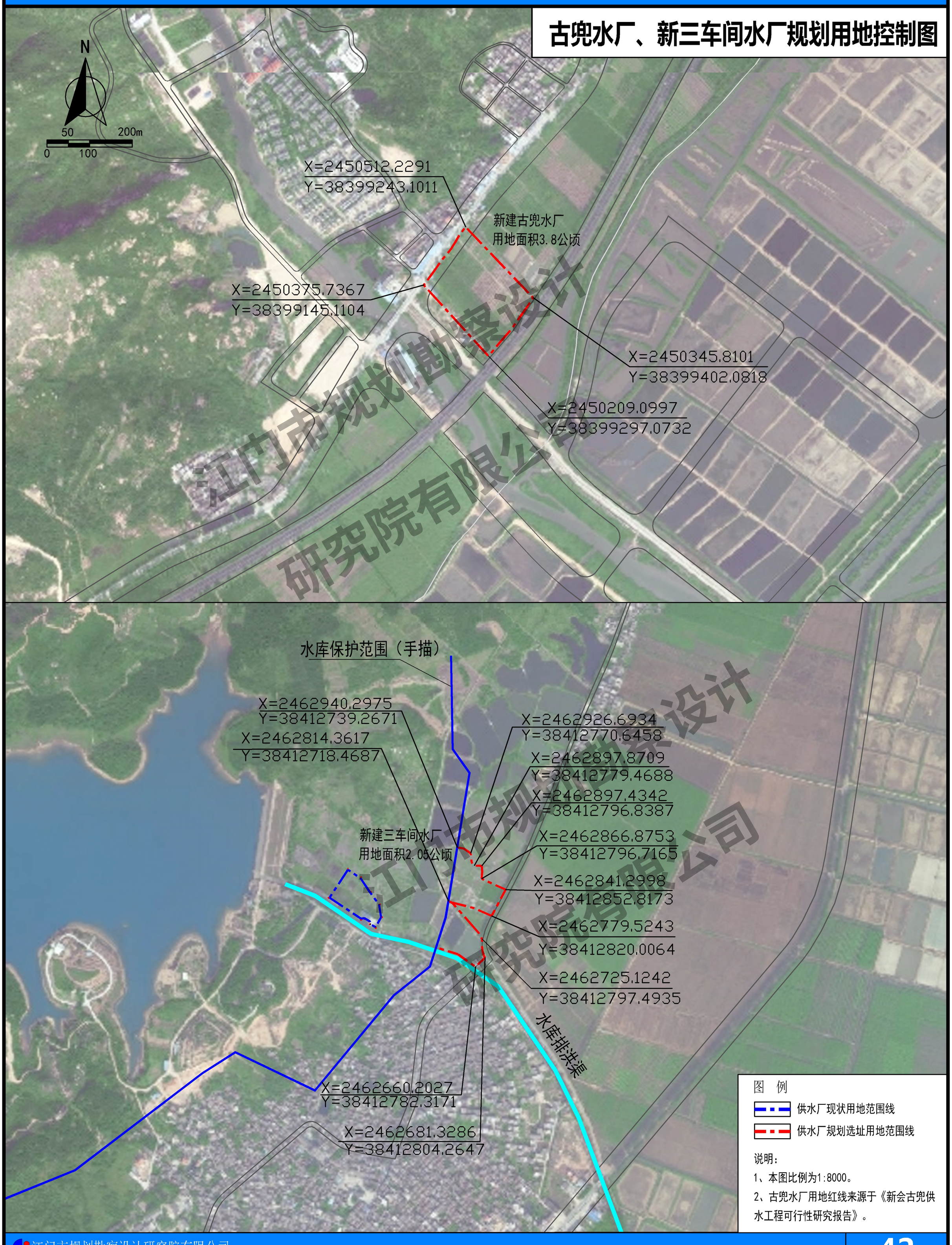

江门市规划勘察设计研究院有限公司

新会区城乡供水专项规划（2021-2035）

新睦洲水厂、新大鳌水厂规划用地控制图



图　例

供水厂规划选址用地范围线

说明：

1、本图比例为1:8000。

2、睦洲水厂用地红线来源于《江门市新会区睦洲镇新区地段（MZ-07）控制性详细规划》。

3、大鳌水厂用地红线由新会水务公司与属地政府协商初步确定，纳入《新会区（镇级）国土空间总体规划》并可进行适当调整。

新会区城乡供水专项规划（2021-2035）

罗坑工业水厂、睦州工业水厂规划用地控制图



江门市规划勘察设计研究院有限公司