

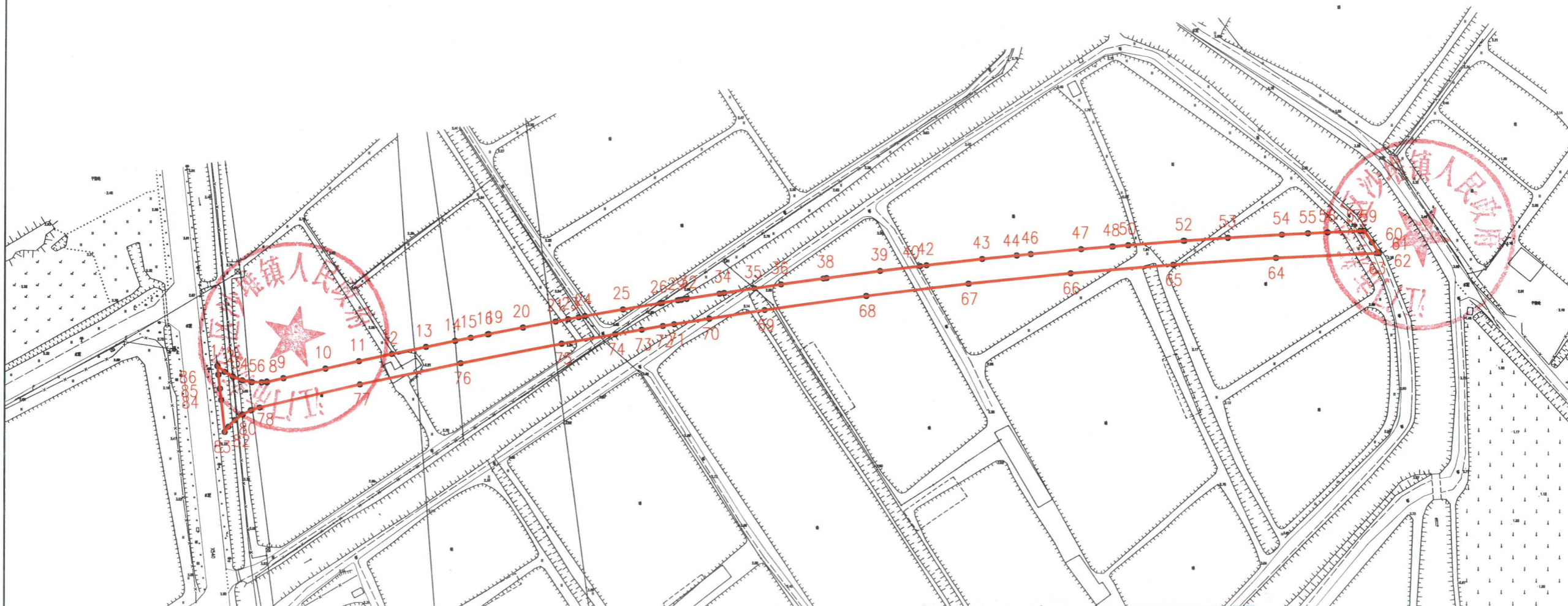
# 宗地图

单位: m, m<sup>2</sup>

宗地代码:  
宗地面积: 5127.71 平方米

宗地座落: 江门市新会区沙堆镇那伏村  
沙罗公路北侧道路

北



江门市新会空间规划勘测院有限公司

江门市不动产登记中心新会分中心  
测绘成果审核专用章(3)  
日期: 年 月 日

测绘出图专用章  
单位: 江门市新会空间规划勘测院有限公司  
证书号: 乙测资字44500107  
广东省自然资源厅发证

界址点坐标表

点号	X	Y	边长
1	2475490.368	38412993.839	3.97
2	2475487.808	38412996.869	4.24
3	2475485.668	38413000.529	4.23
4	2475484.168	38413004.489	4.23
5	2475483.368	38413008.639	4.24
6	2475483.278	38413012.879	2.20
7	2475483.602	38413015.060	0.26
8	2475483.348	38413015.087	7.32
9	2475485.070	38413022.198	18.65
10	2475489.218	38413040.380	14.79
11	2475492.452	38413054.816	14.60
12	2475495.588	38413069.079	
界址点 13 ~ 79 略			
80	2475469.328	38413004.619	4.00
81	2475466.948	38413001.399	4.00
82	2475464.088	38412998.599	2.81
83	2475461.792	38412996.982	13.91
84	2475475.618	38412995.459	4.94
85	2475480.527	38412994.919	6.08
86	2475486.575	38412994.253	3.82
1	2475490.368	38412993.839	
S=5127.71 平方米 合7.69亩			

2021年1月数字化制图。  
2000国家大地坐标系。

1:2000

绘图员: 方世海  
检查员: 陈才坤

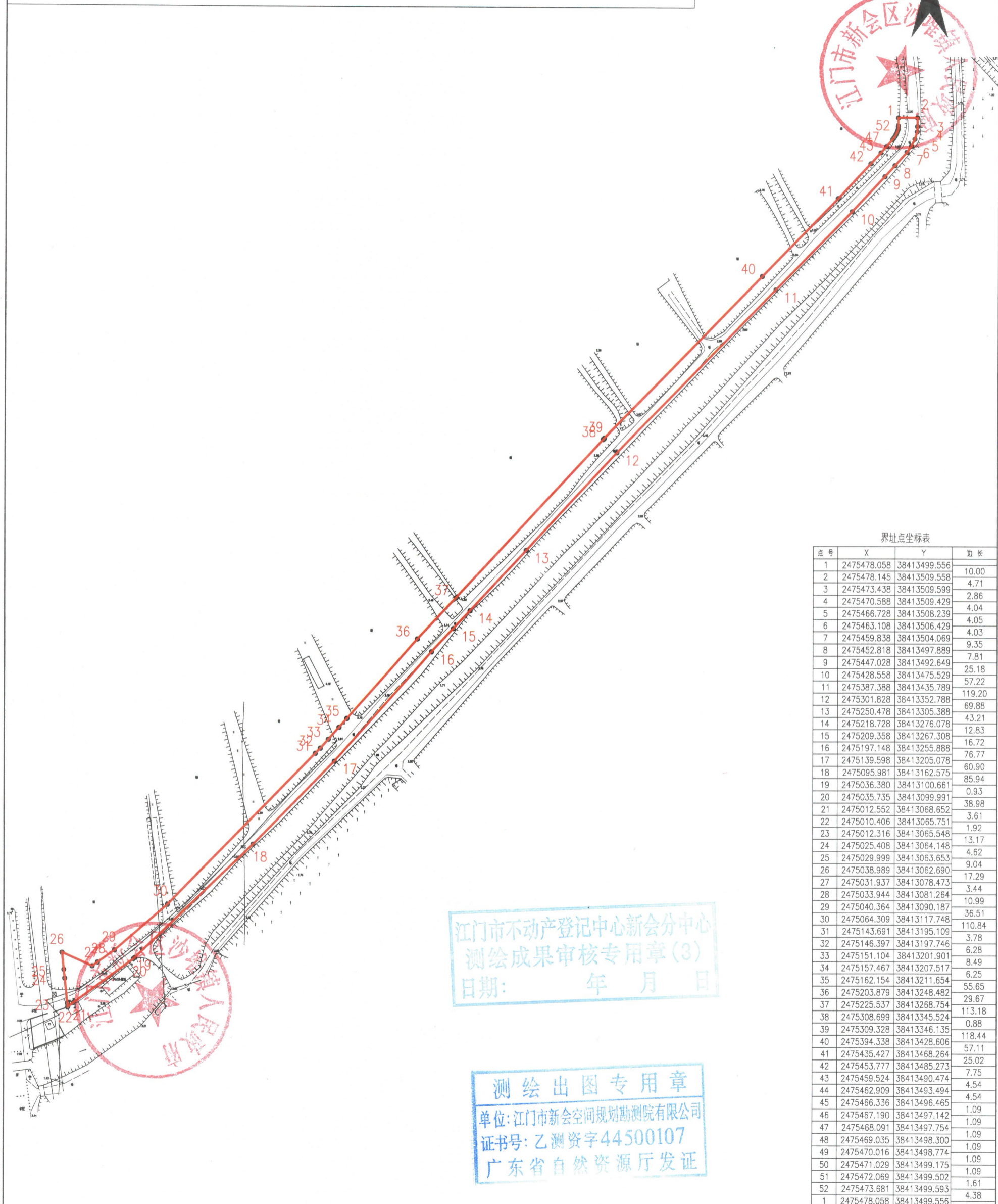
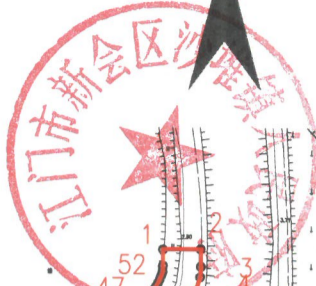
# 宗地图

单位: m, m<sup>2</sup>

宗地代码:

宗地座落: 江门市新会区沙堆镇那伏村大围南路  
宗地面积: 6448.04 平方米

北



界址点坐标表

点号	X	Y	边长
1	2475478.058	38413499.556	10.00
2	2475478.145	38413509.558	4.71
3	2475473.438	38413509.599	2.86
4	2475470.588	38413509.429	4.04
5	2475466.728	38413508.239	4.05
6	2475463.108	38413506.429	4.03
7	2475459.838	38413504.069	9.35
8	2475452.818	38413497.889	7.81
9	2475447.028	38413492.649	25.18
10	2475428.558	38413475.529	57.22
11	2475387.388	38413435.789	119.20
12	2475301.828	38413352.788	69.88
13	2475250.478	38413305.388	43.21
14	2475218.728	38413276.078	12.83
15	2475209.358	38413267.308	16.72
16	2475197.148	38413255.888	76.77
17	2475139.598	38413205.078	60.90
18	2475095.981	38413162.575	85.94
19	2475036.380	38413100.661	0.93
20	2475035.735	38413099.991	38.98
21	2475012.552	38413068.652	3.61
22	2475010.406	38413065.751	1.92
23	2475012.316	38413065.548	13.17
24	2475025.408	38413064.148	4.62
25	2475029.999	38413063.653	9.04
26	2475038.989	38413062.690	17.29
27	2475031.937	38413078.473	3.44
28	2475033.944	38413081.264	10.99
29	2475040.364	38413090.187	36.51
30	2475064.309	38413117.748	110.84
31	2475143.691	38413195.109	3.78
32	2475146.397	38413197.746	6.28
33	2475151.104	38413201.901	8.49
34	2475157.467	38413207.517	6.25
35	2475162.154	38413211.654	55.65
36	2475203.879	38413248.482	29.67
37	2475225.537	38413268.754	113.18
38	2475308.699	38413345.524	0.88
39	2475309.328	38413346.135	118.44
40	2475394.338	38413428.606	57.11
41	2475435.427	38413468.264	25.02
42	2475453.777	38413485.273	7.75
43	2475459.524	38413490.474	4.54
44	2475462.909	38413493.494	4.54
45	2475466.336	38413496.465	1.09
46	2475467.190	38413497.142	1.09
47	2475468.091	38413497.754	1.09
48	2475469.035	38413498.300	1.09
49	2475470.016	38413498.774	1.09
50	2475471.029	38413499.175	1.09
51	2475472.069	38413499.502	1.61
52	2475473.681	38413499.593	4.38
1	2475478.058	38413499.556	

S=6448.04 平方米 合9.67亩

江门市不动产登记中心新会分中心  
测绘成果审核专用章(3)  
日期: 年 月 日

测绘出图专用章  
单位: 江门市新会空间规划勘测院有限公司  
证书号: 乙测资字44500107  
广东省自然资源厅发证

江门市新会空间规划勘测院有限公司

2021年1月数字化制图。  
2000国家大地坐标系。

1:2000

绘图员: 方世海  
检查员: 陈才坤